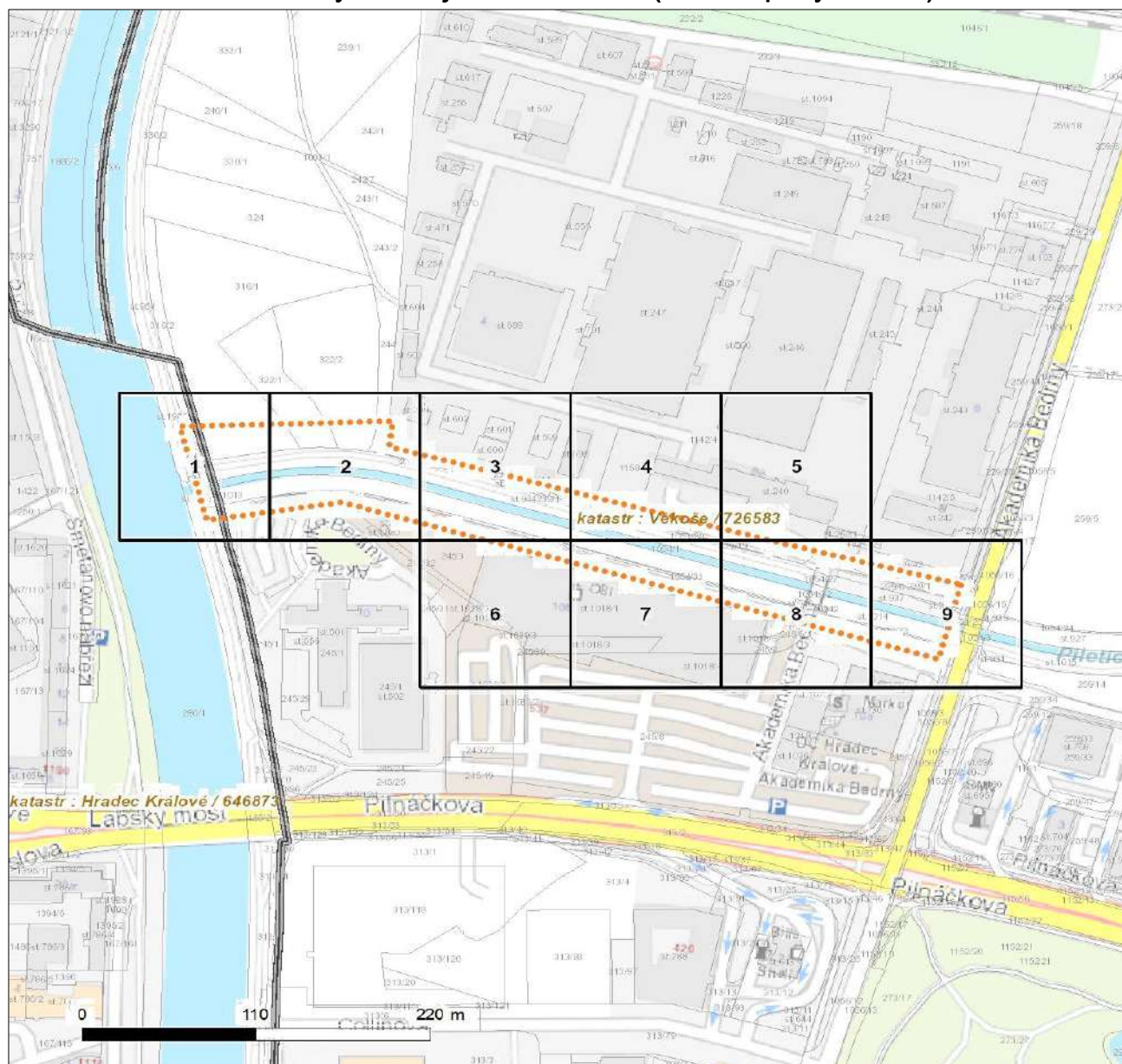




Platí pouze se sdělením číslo 0201265088.

Zakreslené polohy zařízení v příloze jsou pouze informativní.

Situační výkres zájmového území (klad mapových listů)



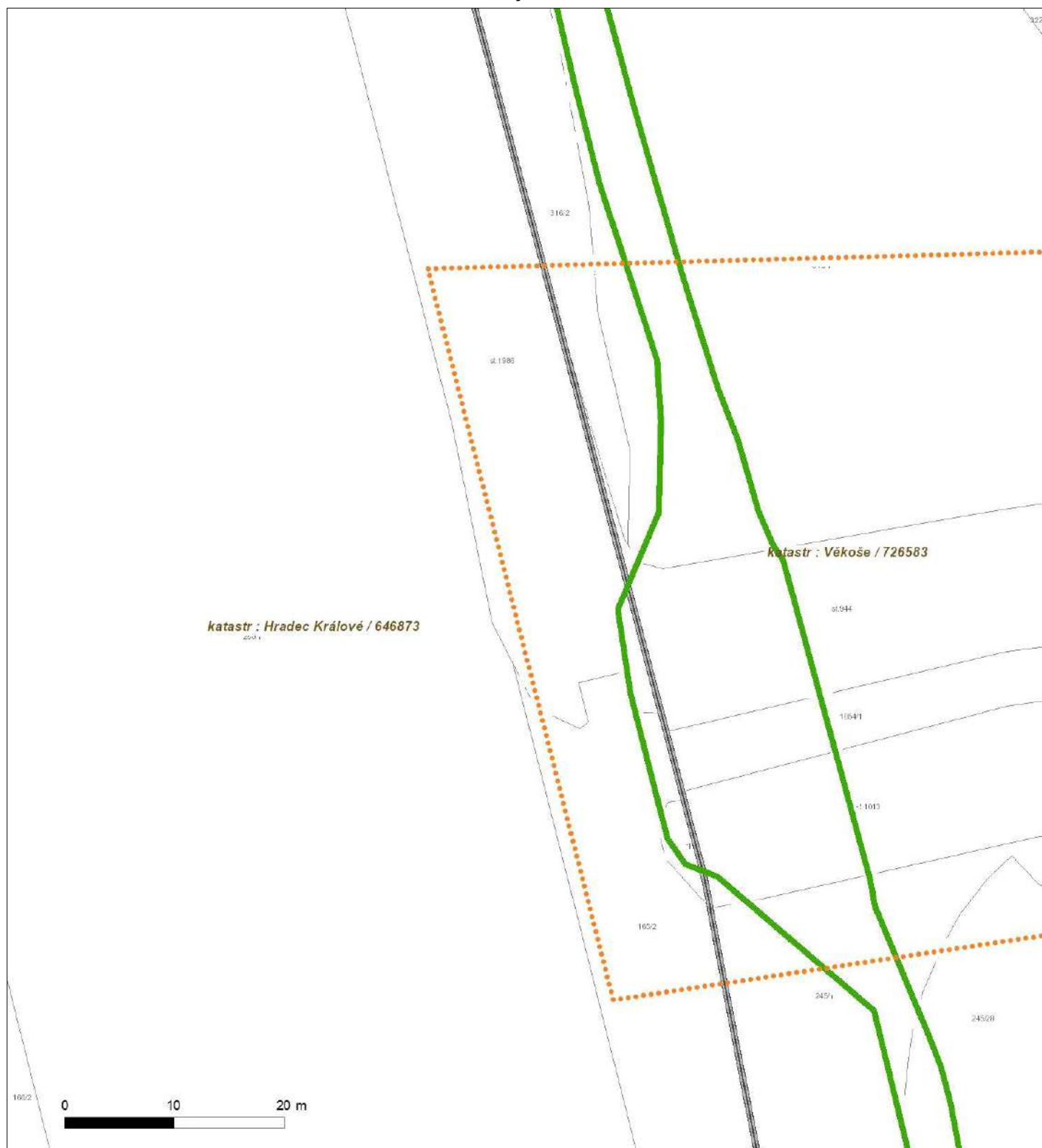
LEGENDA

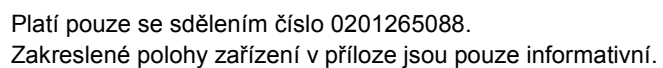
- | | | | |
|--|---------------------------|--|-----------------------------|
| | Nadzemní optické vedení | | Radioreléový spoj vzduch |
| | Podzemní optické vedení | | Zájmové území |
| | Nadzemní metalické vedení | | Hranice katastrálního území |
| | Podzemní metalické vedení | | |



Platí pouze se sdělením číslo 0201265088.
Zakreslené polohy zařízení v příloze jsou pouze informativní.

Situační výkres - list 1





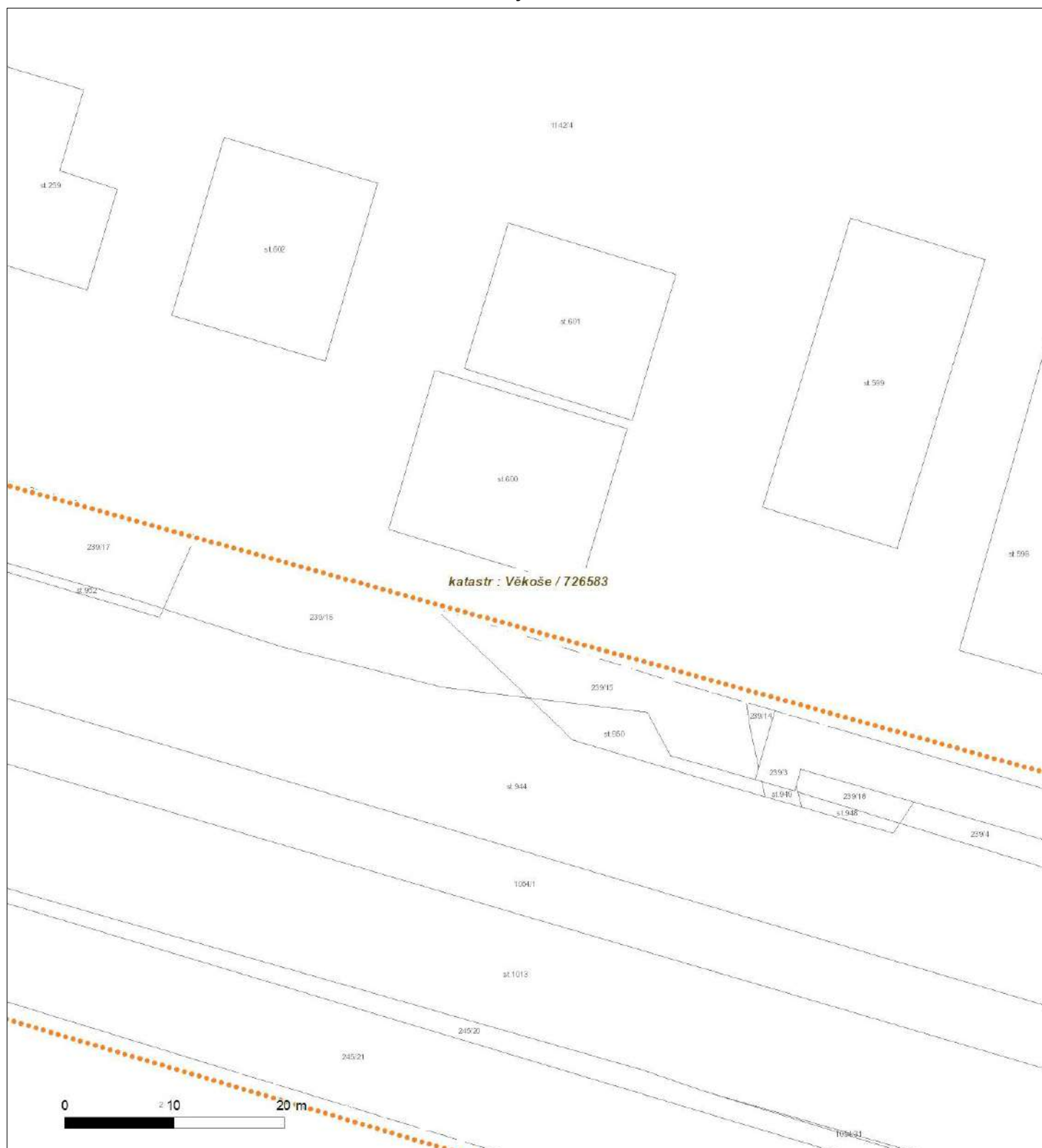
This is a cadastral map of the area Věkoše / 726583. The map displays several land parcels, some of which are highlighted with a thick orange dotted line. The highlighted area includes a large parcel in the upper left (316/1), a parcel in the upper right (322/2), and a parcel in the lower right (245/1). Other parcels shown include 1142/4, 239/17, 245/20, 245/21, 245/30, 245/3, 245/32, 245/28, 245/1, 245/10, 245/11, 245/12, 245/13, 245/14, 245/15, 245/16, 245/17, 245/18, 245/19, 245/22, 245/23, 245/24, 245/25, 245/26, 245/27, 245/29, 245/31, 245/33, 245/34, 245/35, 245/36, 245/37, 245/38, 245/39, 245/40, 245/41, 245/42, 245/43, 245/44, 245/45, 245/46, 245/47, 245/48, 245/49, 245/50, 245/51, 245/52, 245/53, 245/54, 245/55, 245/56, 245/57, 245/58, 245/59, 245/60, 245/61, 245/62, 245/63, 245/64, 245/65, 245/66, 245/67, 245/68, 245/69, 245/70, 245/71, 245/72, 245/73, 245/74, 245/75, 245/76, 245/77, 245/78, 245/79, 245/80, 245/81, 245/82, 245/83, 245/84, 245/85, 245/86, 245/87, 245/88, 245/89, 245/90, 245/91, 245/92, 245/93, 245/94, 245/95, 245/96, 245/97, 245/98, 245/99, 245/100. The map also shows a scale bar indicating 0, 10, and 20 meters.

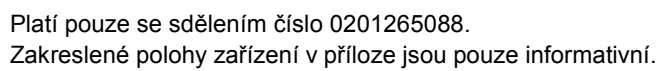


Platí pouze se sdělením číslo 0201265088.

Zakreslené polohy zařízení v příloze jsou pouze informativní.

Situační výkres - list 3





This is a cadastral map of the area Věkoše / 726583. The map displays several land parcels outlined in black. A prominent parcel in the center is labeled 'katastr : Věkoše / 726583'. Other parcels are labeled with numbers: 11247, 11424, 1158, 259/1, 259/2, 259/3, 259/4, 259/5, 259/6, 259/7, 259/8, 259/9, 259/10, 259/11, 259/12, 259/13, 259/14, 259/15, 259/16, 259/17, 259/18, 259/19, 259/20, 259/21, 259/22, 259/23, 259/24, 259/25, 259/26, 259/27, 259/28, 259/29, 259/30, 259/31, 259/32, 259/33, 259/34, 259/35, 259/36, 259/37, 259/38, 259/39, 259/40, 259/41, 259/42, 259/43, 259/44, 259/45, 259/46, 259/47, 259/48, 259/49, 259/50, 259/51, 259/52, 259/53, 259/54, 259/55, 259/56, 259/57, 259/58, 259/59, 259/60, 259/61, 259/62, 259/63, 259/64, 259/65, 259/66, 259/67, 259/68, 259/69, 259/70, 259/71, 259/72, 259/73, 259/74, 259/75, 259/76, 259/77, 259/78, 259/79, 259/80, 259/81, 259/82, 259/83, 259/84, 259/85, 259/86, 259/87, 259/88, 259/89, 259/90, 259/91, 259/92, 259/93, 259/94, 259/95, 259/96, 259/97, 259/98, 259/99, 259/100. A scale bar at the bottom left indicates a distance of 20 meters. A north arrow is located in the bottom right corner.



Platí pouze se sdělením číslo 0201265088.

Zakreslené polohy zařízení v příloze jsou pouze informativní.

Situační výkres - list 5

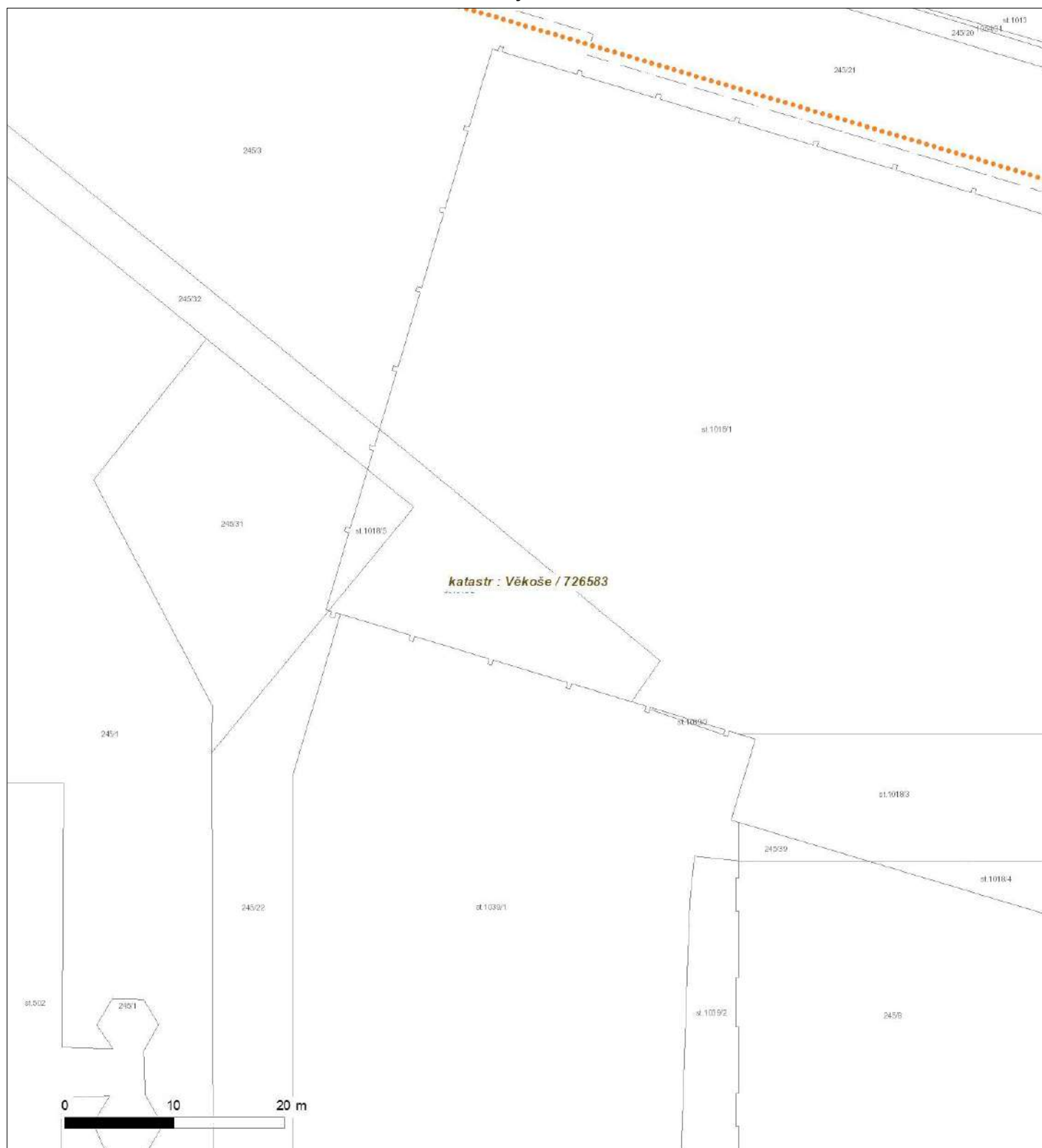




Platí pouze se sdělením číslo 0201265088.

Zakreslené polohy zařízení v příloze jsou pouze informativní.

Situační výkres - list 6

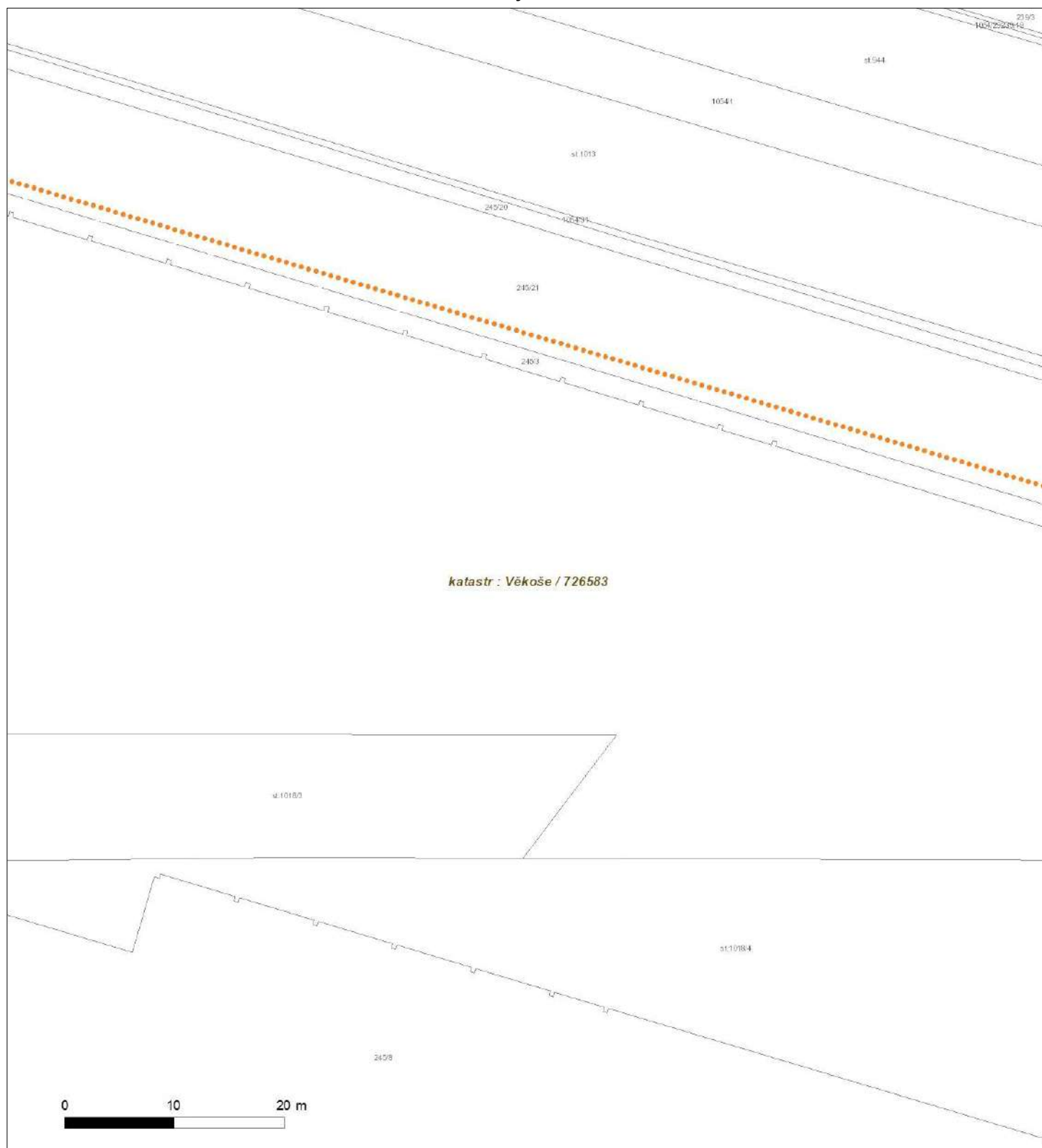


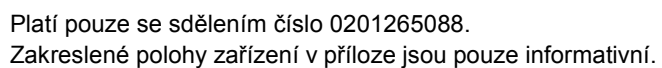


Platí pouze se sdělením číslo 0201265088.

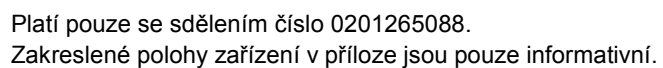
Zakreslené polohy zařízení v příloze jsou pouze informativní.

Situační výkres - list 7





This is a cadastral map of the area Věkoše / 726583. The map displays various land parcels, some of which are labeled with numbers such as 11424, 1193, 11425, 26942, 25946, 23941, 25945, 1054/27, 1054/1, 1054/32, 245/21, 245/5, 245/6, 245/7, 245/8, 1018/1, 1018/5, 1018/4, 1075, and 730. A prominent orange dotted line runs diagonally across the map. A scale bar at the bottom left indicates distances of 0, 10, and 20 meters. The text 'katastr : Věkoše / 726583' is centered on the map.



The image is a cadastral map of the area Věkoše/726583. It shows a network of land parcels, roads, and a highlighted orange boundary line. The parcels are labeled with numbers such as 11425, 259/42, 259/45, 259/11, 259/6, st.937, st.938, st.1014, st.937, st.935, st.927, st.1015, st.931, st.1014, st.1013, st.1012, st.1011, st.1010, st.1009, st.1008, st.1007, st.1006, st.1005, st.1004, st.1003, st.1002, st.1001, st.1000, st.999, st.998, st.997, st.996, st.995, st.994, st.993, st.992, st.991, st.990, st.989, st.988, st.987, st.986, st.985, st.984, st.983, st.982, st.981, st.980, st.979, st.978, st.977, st.976, st.975, st.974, st.973, st.972, st.971, st.970, st.969, st.968, st.967, st.966, st.965, st.964, st.963, st.962, st.961, st.960, st.959, st.958, st.957, st.956, st.955, st.954, st.953, st.952, st.951, st.950, st.949, st.948, st.947, st.946, st.945, st.944, st.943, st.942, st.941, st.940, st.939, st.938, st.937, st.936, st.935, st.934, st.933, st.932, st.931, st.930, st.929, st.928, st.927, st.926, st.925, st.924, st.923, st.922, st.921, st.920, st.919, st.918, st.917, st.916, st.915, st.914, st.913, st.912, st.911, st.910, st.909, st.908, st.907, st.906, st.905, st.904, st.903, st.902, st.901, st.900, st.899, st.898, st.897, st.896, st.895, st.894, st.893, st.892, st.891, st.890, st.889, st.888, st.887, st.886, st.885, st.884, st.883, st.882, st.881, st.880, st.879, st.878, st.877, st.876, st.875, st.874, st.873, st.872, st.871, st.870, st.869, st.868, st.867, st.866, st.865, st.864, st.863, st.862, st.861, st.860, st.859, st.858, st.857, st.856, st.855, st.854, st.853, st.852, st.851, st.850, st.849, st.848, st.847, st.846, st.845, st.844, st.843, st.842, st.841, st.840, st.839, st.838, st.837, st.836, st.835, st.834, st.833, st.832, st.831, st.830, st.829, st.828, st.827, st.826, st.825, st.824, st.823, st.822, st.821, st.820, st.819, st.818, st.817, st.816, st.815, st.814, st.813, st.812, st.811, st.810, st.809, st.808, st.807, st.806, st.805, st.804, st.803, st.802, st.801, st.800, st.799, st.798, st.797, st.796, st.795, st.794, st.793, st.792, st.791, st.790, st.789, st.788, st.787, st.786, st.785, st.784, st.783, st.782, st.781, st.780, st.779, st.778, st.777, st.776, st.775, st.774, st.773, st.772, st.771, st.770, st.769, st.768, st.767, st.766, st.765, st.764, st.763, st.762, st.761, st.760, st.759, st.758, st.757, st.756, st.755, st.754, st.753, st.752, st.751, st.750, st.749, st.748, st.747, st.746, st.745, st.744, st.743, st.742, st.741, st.740, st.739, st.738, st.737, st.736, st.735, st.734, st.733, st.732, st.731, st.730, st.729, st.728, st.727, st.726, st.725, st.724, st.723, st.722, st.721, st.720, st.719, st.718, st.717, st.716, st.715, st.714, st.713, st.712, st.711, st.710, st.709, st.708, st.707, st.706, st.705, st.704, st.703, st.702, st.701, st.700, st.699, st.698, st.697, st.696, st.695, st.694, st.693, st.692, st.691, st.690, st.689, st.688, st.687, st.686, st.685, st.684, st.683, st.682, st.681, st.680, st.679, st.678, st.677, st.676, st.675, st.674, st.673, st.672, st.671, st.670, st.669, st.668, st.667, st.666, st.665, st.664, st.663, st.662, st.661, st.660, st.659, st.658, st.657, st.656, st.655, st.654, st.653, st.652, st.651, st.650, st.649, st.648, st.647, st.646, st.645, st.644, st.643, st.642, st.641, st.640, st.639, st.638, st.637, st.636, st.635, st.634, st.633, st.632, st.631, st.630, st.629, st.628, st.627, st.626, st.625, st.624, st.623, st.622, st.621, st.620, st.619, st.618, st.617, st.616, st.615, st.614, st.613, st.612, st.611, st.610, st.609, st.608, st.607, st.606, st.605, st.604, st.603, st.602, st.601, st.600, st.599, st.598, st.597, st.596, st.595, st.594, st.593, st.592, st.591, st.590, st.589, st.588, st.587, st.586, st.585, st.584, st.583, st.582, st.581, st.580, st.579, st.578, st.577, st.576, st.575, st.574, st.573, st.572, st.571, st.570, st.569, st.568, st.567, st.566, st.565, st.564, st.563, st.562, st.561, st.560, st.559, st.558, st.557, st.556, st.555, st.554, st.553, st.552, st.551, st.550, st.549, st.548, st.547, st.546, st.545, st.544, st.543, st.542, st.541, st.540, st.539, st.538, st.537, st.536, st.535, st.534, st.533, st.532, st.531, st.530, st.529, st.528, st.527, st.526, st.525, st.524, st.523, st.522, st.521, st.520, st.519, st.518, st.517, st.516, st.515, st.514, st.513, st.512, st.511, st.510, st.509, st.508, st.507, st.506, st.505, st.504, st.503, st.502, st.501, st.500, st.499, st.498, st.497, st.496, st.495, st.494, st.493, st.492, st.491, st.490, st.489, st.488, st.487, st.486, st.485, st.484, st.483, st.482, st.481, st.480, st.479, st.478, st.477, st.476, st.475, st.474, st.473, st.472, st.471, st.470, st.469, st.468, st.467, st.466, st.465, st.464, st.463, st.462, st.461, st.460, st.459, st.458, st.457, st.456, st.455, st.454, st.453, st.452, st.451, st.450, st.449, st.448, st.447, st.446, st.445, st.444, st.443, st.442, st.441, st.440, st.439, st.438, st.437, st.436, st.435, st.434, st.433, st.432, st.431, st.430, st.429, st.428, st.427, st.426, st.425, st.424, st.423, st.422, st.421, st.420, st.419, st.418, st.417, st.416, st.415, st.414, st.413, st.412, st.411, st.410, st.409, st.408, st.407, st.406, st.405, st.404, st.403, st.402, st.401, st.400, st.399, st.398, st.397, st.396, st.395, st.394, st.393, st.392, st.391, st.390, st.389, st.388, st.387, st.386, st.385, st.384, st.383, st.382, st.381, st.380, st.379, st.378, st.377, st.376, st.375, st.374, st.373, st.372, st.371, st.370, st.369, st.368, st.367, st.366, st.3